


LEGENDA MATERIÁLŮ

①  Dlažební kamenná kostka 50/50mm šedá -nová skladba

②  Zámková dlažba -nová skladba

⑥₂  Sjezd, kamenná kostka 50/50mm

① Chodník pro pěší, kamenná kostka 50/50, postižená plocha povodní 233m², poškozený obrubník 71m, poškozený snížený obrubník 29,6m + signální pásy s reliéfním povrchem lemovaný dlažbou, nová skladba

② Chodník pro pěší, zámková dlažba, plocha 22m², poškozené obrubníky 10m, nová skladba

③ Parkovací záliv, kamenná kostka 100/100mm plocha 233m², - dosypání štěrkem

④ Chodník pro pěší, kamenná kostka 50/50mm, plocha 547m², předláždit 5% plochy

⑤ Komunikace z kamenné kostky 150/150mm, plocha 1070m², dosypání štěrkem v celém rozsahu, předláždit 5% plochy


⑥₁ Signální pás s bílým reliéfním povrchem lemovaný rovinnou dlažbou, + snížená obruba celkem 69,3m


⑥₂ Sjezd, kamenná kostka 50/50mm


⑦ Nová zákrytová deska zídky, d/š 6x1m a 2x1 m, celková plocha 8m


⑧ Nové schodišťové zábradlí délky 2m


⑨ Dopravní značka, celkem 2ks

 stávající veřejné osvětlení

 chodníkový obrubník-podstupnice s výš. rozdílem 10cm, 150/250/1000 délka celkem 304m, z toho poškozené povodní 81 m

 chodníkový obrubník snížený -podstupnice s výš. rozdílem 2cm, 150x150x1000, poškozeno povodní 29,6 m včetně signálních pásů s reliéfním povrchem lemovaný rovinnou dlažbou viz bod ①

 nová fólie 51m

 katastr

 polohopis

Obnova města Jeseník po povodni 2024	ulice	Školní
	kú.	Jeseník